

**MUNICIPIO DE VALLE DE JUAREZ, JALISCO**  
**INVENTARIO DE BIENES MUEBLES**  
**AL 29 DE SEPTIEMBRE DE 2015**

*Anexo 9*

No. de resguardo (1)	Nombre del resguardante (2)	Descripción y/o características del bien (3)	No. De inventario (4)	Ubicación actual (5)	No. De factura (6)	Fecha de adquisición (7)	Valor de adquisición (8)	Estado físico actual (9)
1	Lic. Selene Vallejo Toscano	COMPUTADORA DE ESCRITORIO: MODELO XW4550 MARCA HP SERIE 2UA9012129 MONITOR: 19" TFT LCD 1280 X 1024 6 HZ 24 BIT MODELO L1910 MARCA HP SERIE CXC838R5N6 TECLADO USB 105 TECLAS DISTRIBUCION LATINOAMERICANA MARCA HP SERIE BC3720FVBWQ438. MUOSE OPTICO HP		Oficina Catastro				Regular
2	Lic. Selene Vallejo Toscano	COMPUTADORA DE ESCRITORIO: LG MONITOR: DAEWOO TECLADO USB 105 TECLAS DISTRIBUCION LATINOAMERICANA MARCA PERFECT CHOICE		Oficina Catastro				Regular
3	Lic. Selene Vallejo Toscano	IMPRESORA LASER BLANCO/NEGRO: CALIDAD DE IMPRESION (RESOLUCION) : 1200 X 1200 PPP, MEMORIA: 16 MB ML-2851ND SAMSUNG 1309286-10-021-000012 4E27BAGCC00054		Oficina Catastro				Bueno
4	Lic. Selene Vallejo Toscano	IMPRESORA DE MATRIZ DE PUNTO: IMPRESORA DE MATRIZ DE PUNTO DE 80 COLUMNAS Y 9 AGUJAS, IDEAL PARA REEMPLAZAR A LOS MODELOS EPSON: FX-80, FX-850, FX 870, FX 880, FX 880+, FX 890. VELOCIDAD DE HASTA 680 CPS A 12 CPP, GRAN DURACION DEL CABEZAL: 400 MILLONES DE CARACTERES, ALTA FIABILIDAD (MTBF): 20.000 HORAS ENCENDIDAS. BUFFER DE: 128 KB, PUERTOS: PARALELO, USB Y RANURA TIPO B FX-890 EPSON 1309286-10-021-000007 E8BY386646		Oficina Catastro				Bueno

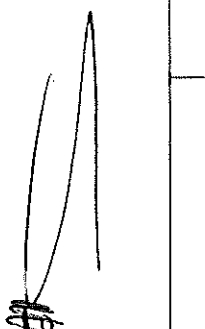


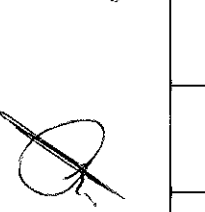

*[Handwritten signature]*

*[Handwritten signature]*


*[Handwritten signature]*


*[Handwritten signature]*

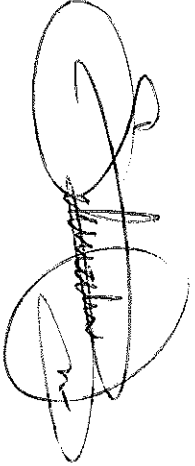
5	Lic. Selene Vallejo Toscano	<p>2400 X 2400 DPI DE RESOLUCIÓN DE HARDWARE. HASTA 999,999 DPI DE RESOLUCIÓN MEJORADA, COLOR DE 48 BITS, VISTA PREVIA EN 7 SEGUNDOS, ADE Y TMA INCLUIDOS, CABLE USB COMPATIBLE CON HIGH-SPEED USB 2.0  SCANJET 5590  HP  1309286-10-037-000010  CN89WT115X</p>	Oficina Catastro				Bueno
6	Lic. Selene Vallejo Toscano	<p>UPS: SOPORTA COMPUTADORAS BÁSICAS HASTA 60 MINUTOS DURANTE APAGONES Y PERMITE APAGAR EL EQUIPO SIN PERDIDA DE DATOS, REGULA CAÍDAS DE VOLTAJE A NIVELES TAN BAJOS COMO 83V Y LOS DEVUELVE A NIVELES MANEJABLES SIN USAR LA ENERGÍA DE LA BATERÍA, EL CABLE Y PUERTO USB PERMITE APAGADO DEL EQUIPO SIN SUPERVISIÓN EN EL CASO DE APAGONES PROLONGADOS, LÍNEA TELEFÓNICA PROTEGIDA CONTRA SOBRE TENSIONES RESGUARDA UNA CONEXIÓN ESTÁNDAR TELÉFONO/ DSL, UNA ALARMA AUDIBLE Y LEDS EN EL PANEL FRONTAL BRINDAN UNA COMPLETA INFORMACIÓN DEL ESTADO DEL UPS Y DE LA LÍNEA DE ENERGÍA, CON CAPACIDAD DE 1000VA / 500 WATT RESPALDA UNA GRAN VARIEDAD DE ELECTRÓNICOS SENSITIVOS, TIEMPO DE OPERACIÓN DE 7 MINUTOS A CARGA COMPLETA (1000VA / 500 WATTS), 18 MINUTOS DE OPERACIÓN A MEDIA CARGA (500VA / 250 WATTS), PERMITE EL REEMPLAZO DE LA BATERÍA A TRAVÉS DE UN PANEL DE ACCESO INTERNO  OMNI VS 1000  TRIPP-LITE  1309286-10-091-000011  9753ALROM714300003</p>	Oficina Catastro				No funciona
7	Lic. Selene Vallejo Toscano	<p>DISTANCIOMETRO LASER: PRECISION DE MEDICION +- 1.0MM/0.04PULG., ALCANCE HASTA 100M/32PIES, MEDICION DE INCLINACION HASTA +-45°, EXTREMO MULTIFUNCIONAL CON RECONOCIMIENTO AUTOMATICO, ILUMINACION AUTOMATICA DEL TECLADO DE LA PANTALLA, IP54  DISTO D3  LEICA  1309286-06-050-000009  182151134</p>	Oficina Catastro				Bueno









8	Lic. Selene Vallejo Toscano	<p>IMPRESORA DOBLE CARTA: CALIDAD DE IMPRESION (RESOLUCION): 4800 X 1200 DPI, MEMORIA:32 MB, COMPATIBILIDAD: MS WINDOWS, MAC, TAMAÑO DE PAPEL: DOBLE CARTA, IMPRESORA DE INYECCION DE TINTA, CONECTIVIDAD USB, VELOCIDAD DE IMPRESION TAMAÑO CARTA POR MINUTO 35 PPM EN BLANCO Y NEGRO, CAPACIDAD DE ENTRADA DE PAPEL:250 HOJAS, GARANTIA: 1 AÑO Y SERVICIO EN SITIO.</p> <p>HP 1309286-10-021-000016</p>		Oficina Catastro				Bueno
9	Lic. Selene Vallejo Toscano	<p>CAMARA FOTOGRAFICA: RESOLUCION 10MP REALES O SUPERIOR, MEDIO DE ALMACENAMIENTO EXTRAIBLE, MEMORIA FLASH EXTRAIBLE 2GB (COMPATIBLE CON EL EQUIPO), TIPO DE SENSOR: CCD, PANTALLA LCD 2.5 PULGADAS, ZOOM OPTICO/DIGITAL 3X/3X O SUPERIOR, FORMATO DE VIDEO DIGITAL MPEG, FLASH INTEGRADO, INTERFACE: USB, COMPATIBILIDAD S.O.: MS WIN XP Y VISTA, BATERIAS RECARGABLES, CON CARGADOR DE BATERIAS, ACCESORIOS: ADAPTADOR AC, CABLE USB Y FUNDA (CÁMARA Y CARGADOR).</p> <p>A480 CANON</p>		Oficina Catastro				Bueno
10	Lic. Selene Vallejo Toscano	<p>SWITCH: NO ADMINISTRABLE, 8 PUERTOS 10/100 MBPS, FUENTE DE ALIMENTACIÓN EXTERNA, 1 AÑO DE GARANTÍA</p> <p>ENH908-NWY ENCORE 1309286-10-049-00015 51509100008732</p>		Oficina Catastro				Bueno












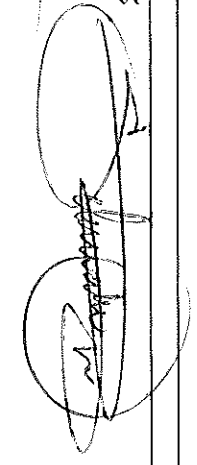





11	Lic. Selene Vallejo Toscano	<p>KIT GPS METRICO: COMPUTADORA DE MANO INTEGRADA CON UN RECEPTOR GPS PARA TRABAJOS DE MAPEO MÓVIL, CON SISTEMA OPERATIVO WINDOWS MOBILE 6 INCORPORADO, 2 BATERIAS TAM "AA" PARA AL MENOS 10 HORAS DE USO, CAPACIDAD DE 12 CANALES PARALELOS PARA RECEPCIÓN DE SEÑAL: NAVSTAR Y WAAS/EGNOS CHIPSET; SIRSTARII; PRECISIÓN DE 2 A 5 MTS. RECIBIENDO SEÑAL WAAS-EGNOS, ANTENA CUADRIFILAR INTEGRADA CON MITIGACIÓN DEL EFECTO MULTITRAYECTORIA, PROCESADOR ARM9 DE 400 MHZ., MEMORIA RAM 64 MB (INTERNA NO VOLÁTIL), ENTRADA PARA TARJETA TIPO SD (SECURE DIGITAL) PARA ALMACENAMIENTO DE DATOS, PANTALLA DE COLOR, DE CRISTAL LÍQUIDO TFT LEGIBLE A LA LUZ DEL DÍA, SENSIBLE AL TACTO (TOUCHSCREEN) DE 320 X 240 DPI DE RESOLUCIÓN, PROTOCOLO DE COMUNICACIÓN NMEA Y SIRF, 1 PUERTO USB Y CONEXIÓN VÍA BLUETOOTH, CUENTA CON CONECTOR COAXIAL LEMO PARA ANTENA EXTERNA. MOBILE MAPPER 6 MAGALLAN 1309286-06-037-000165 00143524355000</p>		Oficina Catastro				Bueno
12	Lic. Selene Vallejo Toscano	Maquina de escribir BROTHER		Oficina Catastro				Bueno
13	Lic. Selene Vallejo Toscano	Samadora Casio HR-100 TM		Oficina Catastro				Bueno
14	Lic. Selene Vallejo Toscano	Telefono PANASONIC 6.0		Oficina Catastro				Bueno
15	Lic. Selene Vallejo Toscano	Escritorio de madera color caoba de seis cajones		Oficina Catastro				Bueno
16	Lic. Selene Vallejo Toscano	cajonera color caoba		Oficina Catastro				Bueno
17	Lic. Selene Vallejo Toscano	Archivero de metal		Oficina Catastro				Bueno
18	Lic. Selene Vallejo Toscano	2 anaqueles de madera de 4 divisiones		Oficina Catastro				Bueno
19	Lic. Selene Vallejo Toscano	4 Sillas (Dos de escritorio color negro y dos secretariales verde)		Oficina Catastro				Bueno

**INSTRUCCIONES**

- 1 Número de resguardo del bien.
- 2 Nombre completo del funcionario resguardante.
- 3 Especificación del bien mueble, por ejemplo: color, marca, modelo, etcétera.

4	Número de control que se tiene asignado en el inventario de bienes muebles o inmuebles.
5	Ubicación actual del bien.
6	Documento que ampara la adquisición del bien.
7	Fecha en que se compró el bien.
8	Valor de la adquisición del bien.
9	Estado físico actual del bien: bueno, regular o malo.

Nota:

En la elaboración del inventario de bienes muebles es necesario hacer una descripción clara del recurso material que lo identifique por sus características así como observar la normatividad del CONAC aplicable y si este se encuentra en comodato o es propietario.

*E. Frezza*  
 Lic. Selene Ventero Rosado  
 Dir. De Catastro Municipal



*Antonio Rodríguez Mandujano*  
 Lic. Antonio Rodríguez Mandujano  
 Contralor Municipal

Arq. Jorge Omar Rodríguez Sandoval




*Cesar Dario Moreno Nava*  
 C. Cesar Dario Moreno Nava  
 Presidente Municipal 2015-2018

C. Alfonso Flores Sánchez  
 Síndico Municipal 2015-2018

*Edo Buitel*





**MUNICIPIO DE VALLE DE JUAREZ, JALISCO**  
**SELLOS OFICIALES**

AL 29 DE SEPTIEMBRE DE 2015

No. (1)	Dirección o Departamento (2)	Leyenda del sello (3)	Impresión del sello (4)
<b>1</b>	<b>Oficina de Catastro</b>	Catastro Municipal 2012-2015 Valle de Juárez, Jal.	
<b>2</b>	<b>Oficina de Catastro</b>	Catastro Municipal 2012-2015 Valle de Juárez, Jal. (fecha) RECIBIDO	
<b>3</b>	<b>Oficina de Catastro</b>	Catastro Municipal 2012-2015 Valle de Juárez, Jal. PAGADO (fecha)	

**INSTRUCCIONES**


1	El número consecutivo de registro.
2	Área en donde se encuentran el sello.
3	Descripción específica del contenido de la leyenda del sello.
4	Impresión física del sello.

  
  
  
  
*Edo Barrios*

Entrega  
Lic. Selene Vallejo Toscano  
Dir. De Catastro Municipal

Xo/B  
Lic. Anselmo Rodríguez Mandujano  
Contralor Municipal

Arq. Jorge Omar Rodríguez Sandoval



Recibido  
C. Cesar Dario Moreno Nava  
Presidente Municipal 2015-2018

C. Alfonso Flores Sánchez  
Síndico Municipal 2015-2018

*Alfonso Flores Sánchez*

MUNICIPIO DE VALLE DE JUAREZ, JALISCO

DOCUMENTOS DIVERSOS

AL 29 DE SEPTIEMBRE DE 2015

(1)	(2)	(3)	(4)	(5)	(6)
No.	Documentación o Expediente	Dirección o Departamento	Forma de entrega	Folios	Observaciones

97	Subdivisiones	Dirección de Catastro	físico	parte 2013-2015	
2984	Tarjetas del Sector Urbano	Dirección de Catastro	físico		
2076	Tarjetas del Sector Rural	Dirección de Catastro	físico		
1	Manifiestaciones Catastrales	Dirección de Catastro	físico	1911-1971	
1	Legajo de anotaciones catastrales	Dirección de Catastro	físico	1900-1901	
1	Legajo de anotaciones catastrales	Dirección de Catastro	físico	1901-1902	
1	Legajo de anotaciones catastrales	Dirección de Catastro	físico	1902-1903	
1	Legajo de anotaciones catastrales	Dirección de Catastro	físico	1903-1904	
1	Legajo de anotaciones catastrales	Dirección de Catastro	físico	1904-1905	
1	Legajo de anotaciones catastrales	Dirección de Catastro	físico	1905-1906	
1	Legajo de anotaciones catastrales	Dirección de Catastro	físico	1906-1907	
1	Legajo de anotaciones catastrales	Dirección de Catastro	físico	1908-1909	
1	Legajo de anotaciones catastrales	Dirección de Catastro	físico	1909-1910	
1	Legajo de anotaciones catastrales	Dirección de Catastro	físico	1910-1911	
1	Legajo de anotaciones catastrales	Dirección de Catastro	físico	1912-1913	
1	Legajo de anotaciones catastrales	Dirección de Catastro	físico	1913-1914	
1	Legajo de anotaciones catastrales	Dirección de Catastro	físico	1916-1917	
1	Legajo de anotaciones catastrales	Dirección de Catastro	físico	1917-1918	
1	Legajo de anotaciones catastrales	Dirección de Catastro	físico	1918-1919	
1	Legajo de anotaciones catastrales	Dirección de Catastro	físico	1919-1920	
1	Legajo de anotaciones catastrales	Dirección de Catastro	físico	1920-1921	
1	Legajo de anotaciones catastrales	Dirección de Catastro	físico	1921-1922	
1	Legajo de anotaciones catastrales	Dirección de Catastro	físico	1922-1923	
1	Legajo de anotaciones catastrales	Dirección de Catastro	físico	1923-1924	
1	Legajo de anotaciones catastrales	Dirección de Catastro	físico	1924-1925	
1	Legajo de anotaciones catastrales	Dirección de Catastro	físico	1925-1926	
1	Legajo de anotaciones catastrales	Dirección de Catastro	físico	1926-1927	
1	Legajo de anotaciones catastrales	Dirección de Catastro	físico	1927-1928	
1	Legajo de anotaciones catastrales	Dirección de Catastro	físico	1928-1929	
1	Legajo de anotaciones catastrales	Dirección de Catastro	físico	1929-1930	
1	Legajo de anotaciones catastrales	Dirección de Catastro	físico	1930-1931	
1	Legajo de anotaciones catastrales	Dirección de Catastro	físico	1931	
1	Legajo de anotaciones catastrales	Dirección de Catastro	físico	1932	
1	Legajo de anotaciones catastrales	Dirección de Catastro	físico	1933	
1	Legajo de anotaciones catastrales	Dirección de Catastro	físico	1934	
1	Legajo de anotaciones catastrales	Dirección de Catastro	físico	1935	
1	Legajo de anotaciones catastrales	Dirección de Catastro	físico	1936	
1	Legajo de anotaciones catastrales	Dirección de Catastro	físico	1937	
1	Legajo de anotaciones catastrales	Dirección de Catastro	físico	1938	
1	Legajo de anotaciones catastrales	Dirección de Catastro	físico	1939	

*Dir. Pedro Herrera*  
*Edo. Ramírez*

*[Signature]*

*[Signature]*

*[Signature]*





INSTRUCCIONES

1
2
3
4
5
6

Legajo de anotaciones catastrales	Dirección de Catastro	Físico	1984	3
Legajo de anotaciones catastrales	Dirección de Catastro	Físico	1985	10
Legajo de anotaciones catastrales	Dirección de Catastro	Físico	1986	6
Legajo de anotaciones catastrales	Dirección de Catastro	Físico	1987	3
Legajo de anotaciones catastrales	Dirección de Catastro	Físico	1988	4
Legajo de anotaciones catastrales	Dirección de Catastro	Físico	1989	4
Legajo de anotaciones catastrales	Dirección de Catastro	Físico	1990	4
Legajo de anotaciones catastrales	Dirección de Catastro	Físico	1991	12
Legajo de anotaciones catastrales	Dirección de Catastro	Físico	1992	4
Legajo de anotaciones catastrales	Dirección de Catastro	Físico	1993	4
Legajo de anotaciones catastrales	Dirección de Catastro	Físico	1994	3
Legajo de anotaciones catastrales	Dirección de Catastro	Físico	1995	3
Legajo de anotaciones catastrales	Dirección de Catastro	Físico	1996	5
Legajo de anotaciones catastrales	Dirección de Catastro	Físico	1997	4
Legajo de anotaciones catastrales	Dirección de Catastro	Físico y Digital	1998	4
Legajo de anotaciones catastrales	Dirección de Catastro	Físico y Digital	1999	4
Legajo de anotaciones catastrales	Dirección de Catastro	Físico y Digital	2000	3
Legajo de anotaciones catastrales	Dirección de Catastro	Físico y Digital	2001	4
Legajo de anotaciones catastrales	Dirección de Catastro	Físico y Digital	2002	4
Legajo de anotaciones catastrales	Dirección de Catastro	Físico y Digital	2003	5
Legajo de anotaciones catastrales	Dirección de Catastro	Físico y Digital	2004	4
Legajo de anotaciones catastrales	Dirección de Catastro	Físico y Digital	2005	3
Legajo de anotaciones catastrales	Dirección de Catastro	Físico y Digital	2006	2
Legajo de anotaciones catastrales	Dirección de Catastro	Físico y Digital	2007	4
Legajo de anotaciones catastrales	Dirección de Catastro	Físico y Digital	2008	3
Legajo de anotaciones catastrales	Dirección de Catastro	Físico y Digital	2009	3
Legajo de anotaciones catastrales	Dirección de Catastro	Físico y Digital	2010	4
Legajo de anotaciones catastrales	Dirección de Catastro	Físico y Digital	2011	5
Legajo de anotaciones catastrales	Dirección de Catastro	Físico y Digital	2012	9
Legajo de anotaciones catastrales	Dirección de Catastro	Físico y Digital	2013	6
Legajo de anotaciones catastrales	Dirección de Catastro	Físico y Digital	2014	5
Legajo de anotaciones catastrales	Dirección de Catastro	Físico y Digital	2015	3

*Edo Ruzic*

*[Handwritten signature]*

C. Cesar Dario Moreno Haya  
Presidente Municipal 2015-2018

C. Alfonso Flores Sánchez  
Síndico Municipal 2015-2018

# MUNICIPIO DE VALLE DE JUAREZ, JALISCO

## PADRON DE CATASTRO

AL 29 DE SEPTIEMBRE DE 2015

No. (1)	Ejercicio (2)	Medio de respaldo (3)	Número de respaldos (4)	Números de fojas (5)	Números de registros (6)
1	2012-2015	Electronico	1		5706

### INSTRUCCIONES

- 1 El número consecutivo de registro.
- 2 Especificar a que ejercicio fiscal se refiere el padrón que se entrega.
- 3 Especificar la forma mediante la cual se entrega el padrón: medio electrónico, impresa o ambos.
- 4 En caso de respaldo magnético deberá señalarse cuantos de estos lo conforman.
- 5 En caso de forma-impresa especificar el número hojas que integran el documento correspondiente.
- 6 Establecer el número de registros que integran cada padrón, a sea de forma electrónica o impresa.

Entrega  
Lic. Seteño Vallejo Toscano  
Dir. De Catastro Municipal

No. 80  
Lic. Antonio Rodríguez Mandujano  
Contralor Municipal

Recibe  
C. Cesar Darío Moreno Nava  
Presidente Municipal 2015-2018

Arq. Jorge Omar Rodríguez Sandoval

C. Alfonso Flores Sánchez  
Síndico Municipal 2015-2018