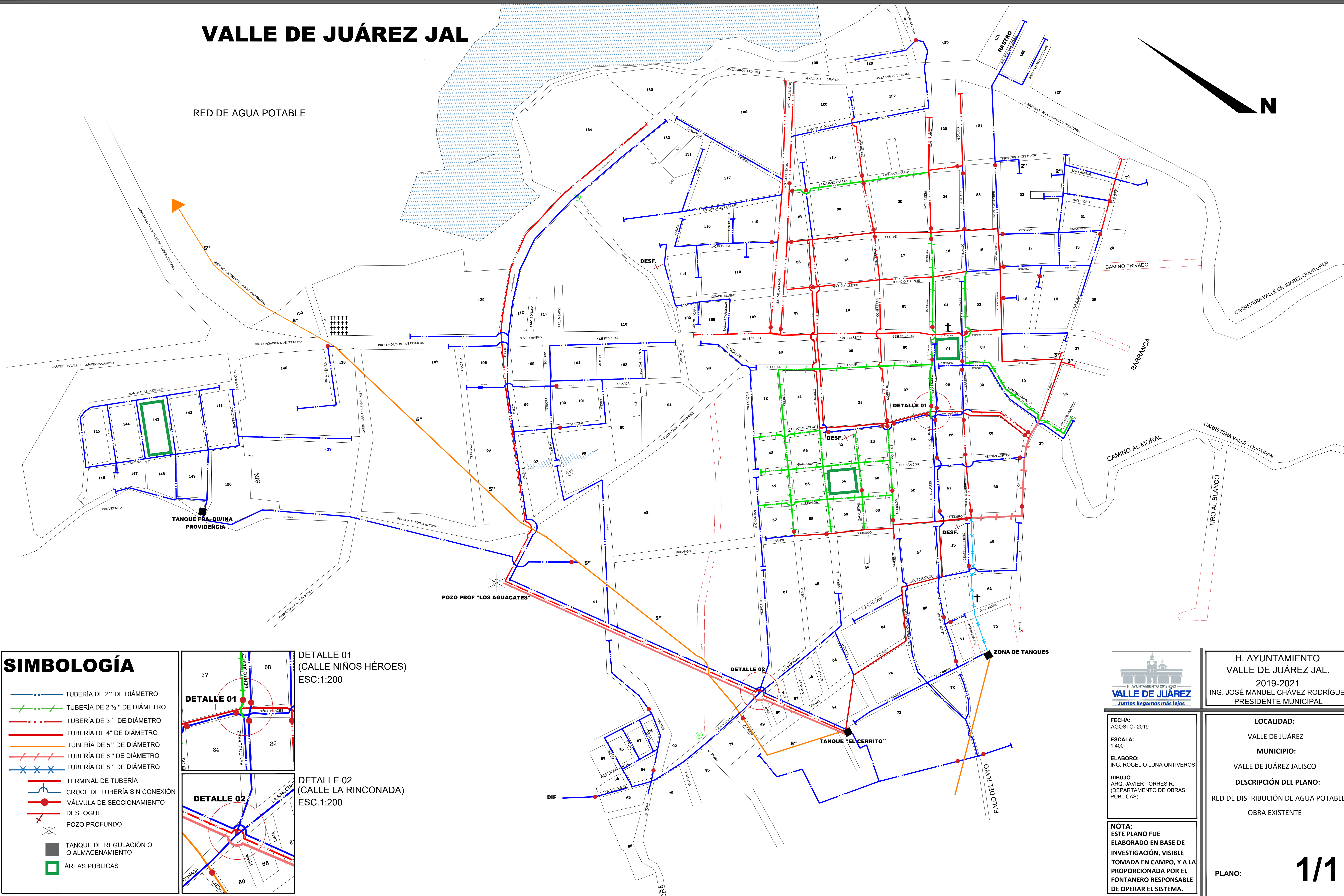



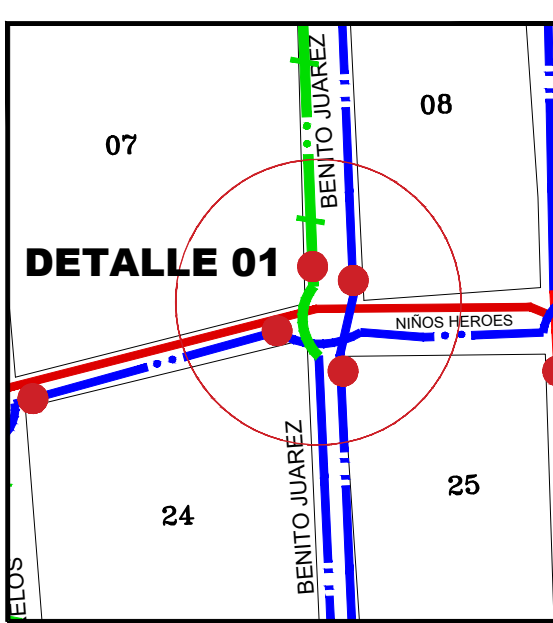
VALLE DE JUÁREZ JAL

RED DE AGUA POTABLE

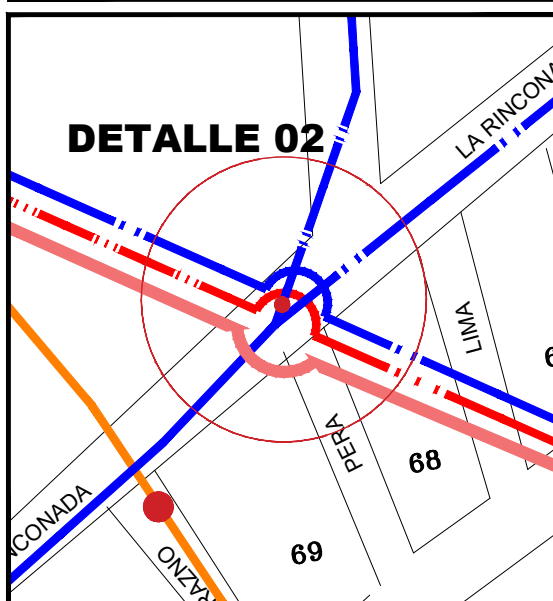


SIMBOLOGÍA

- TUBERÍA DE 2" DE DIÁMETRO
- TUBERÍA DE 2 ½" DE DIÁMETRO
- TUBERÍA DE 3" DE DIÁMETRO
- TUBERÍA DE 4" DE DIÁMETRO
- TUBERÍA DE 5" DE DIÁMETRO
- TUBERÍA DE 6" DE DIÁMETRO
- x x x x TUBERÍA DE 8" DE DIÁMETRO
- ┌─┐ TERMINAL DE TUBERÍA
- ┌─┐└─┐ CRUCE DE TUBERÍA SIN CONEXIÓN
- VÁLVULA DE SECCIONAMIENTO
- ┌─┐ DESFOGUE
- ⊗ POZO PROFUNDO
- TANQUE DE REGULACIÓN O ALMACENAMIENTO
- ÁREAS PÚBLICAS



DETALLE 01
(CALLE NIÑOS HÉROES)
ESC:1:200



DETALLE 02
(CALLE LA RINCONADA)
ESC:1:200



H. AYUNTAMIENTO
VALLE DE JUÁREZ JAL.
2019-2021
ING. JOSÉ MANUEL CHÁVEZ RODRÍGUEZ
PRESIDENTE MUNICIPAL

FECHA:
AGOSTO- 2019

ESCALA:
1:400

ELABORO:
ING. ROGELIO LUNA ONTIVEROS

DIBUJO:
ARQ. JAVIER TORRES R.
(DEPARTAMENTO DE OBRAS PÚBLICAS)

NOTA:
ESTE PLANO FUE ELABORADO EN BASE DE INVESTIGACIÓN, VISIBLE TOMADA EN CAMPO, Y A LA PROPORCIONADA POR EL FONTANERO RESPONSABLE DE OPERAR EL SISTEMA.

LOCALIDAD:
VALLE DE JUÁREZ
MUNICIPIO:
VALLE DE JUÁREZ JALISCO
DESCRIPCIÓN DEL PLANO:
RED DE DISTRIBUCIÓN DE AGUA POTABLE
OBRA EXISTENTE

PLANO: **1/1**